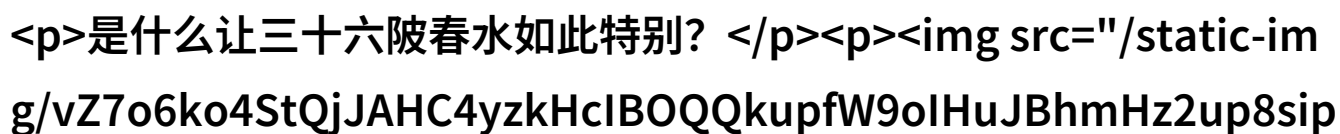
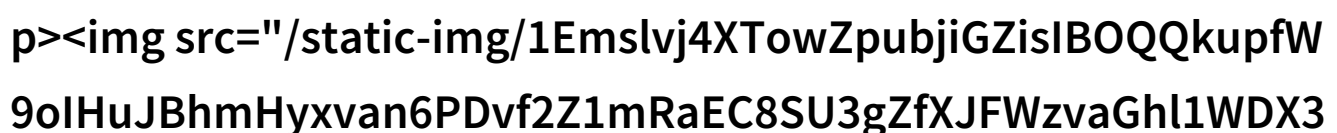


# 三十六陂春水绚丽多变的季节变化

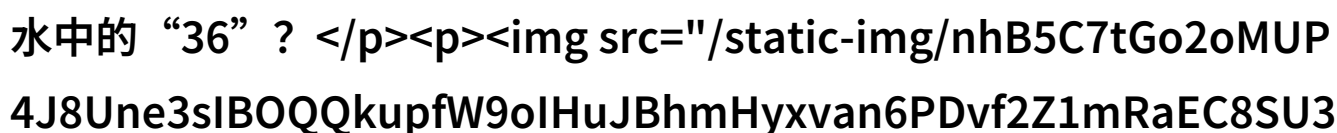
是什么让三十六陂春水如此特别？

在中国古代诗词中，三十六陂春水是指黄河的支流——涣河和漳河的汇合处，这里所谓的“春水”实际上是指每年的春季，当两条河流汇合时，形成了壮观而又充满生机的景象。这个地方不仅因为其独特的地理位置和丰富的自然资源，也因其深厚的文化底蕴而备受赞美。

三十六陂春水有何地理特色？

位于山西省西部、内蒙古自治区东部及陕西省北部交界处，三十六陂春水的地域广阔且多样。这里的地貌主要由平原、丘陵、高原组成，其中涣河以其宽阔无边而著称，而漳河则以湍急奔腾著称。这两个不同的江流汇聚于此，不仅为周围地区带来了滋润，也为附近居民提供了丰富的人力物力资源。

如何理解三十六陂春水中的“36”？

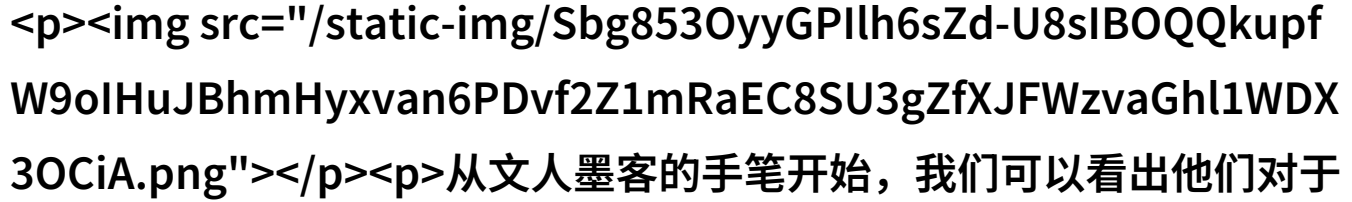
在中文语言中，“36”是一个具有特殊意义的数字，它常常与完美或者极致相关联。在这个语境下，“36”可能代表着一个完整或完善的一系列。如果将之解读为对自然现象的一种比喻，那么它更像是对这片土地上的生命活力和自然恩赐的一个概括。然而，这个数字并没有具体明确说明，因此也留给人们无限想象空间。

三十六陂春水在历史上的重要性

自古以来，黄泛滥灾害频发的地方往往成为军事战略要地，因为它们可以决定一方是否能够有效控制另一方。此外，由于这些地区通常都拥有大量的人口和资源，所以政治斗争也经常发生在这里

。而当涉及到经济发展时，交通便利也是一个非常关键的问题，因为它直接影响到货物运输成本以及市场扩张能力。在这样的背景下，可以说三十六陂春水一直扮演着连接各个不同区域，并促进整个社会稳定发展的一个角色。

传统艺术如何体现出三十六陂春水的情感



从文人墨客的手笔开始，我们可以看出他们对于这种天然景观情感深沉且细腻。这一点体现在很多文学作品中，如唐代诗人李白《早发白帝城》中的“朝辞白帝彩云间，千里江陵一日还”的名句，这些描述都是基于作者亲身经历，对待大自然有着敬畏之心。此外，在绘画方面，无数名家的作品也展现出了对这一风景线内涵深刻理解，使得它成为了一幅幅动人的图画集。

未来规划与保护工作

随着时代变迁，以及人口增长等因素影响，一些原本清澈见底的小溪变得污浊不堪，而曾经优雅如画的地形逐渐丧失了生态平衡。因此，现在面临的是如何保护好这片宝贵环境，同时保障人民生活质量的问题。在未来的规划中，将会更加注重环保意识，让人类与自然共存，为后世子孙留下一个更加绿色、健康宜居的地方。

[下载本文pdf文件](/pdf/852132-三十六陂春水绚丽多变的季节变化.pdf)